







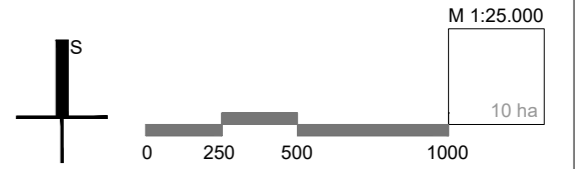
TUMAČ ZNAKOVA

-  DRŽAVNA GRANICA
-  GRANICA OPĆINE
-  GRANICA NASELJA
-  postojeće planirano  
ZASTITA POSEBNIH VRIJEDNOSTI I OBILJEŽJA  
SANACIJA NAPUŠTENOG EKSPLOATACIJSKOG POLJA - kamenolom
-  PODRUČJA PRIMJENE PLANSKIH MJERA ZAŠTITE
-  OBUHVAT OBAVEZNE IZRADE PROSTORNOG PLANA
- 2. Urbanistički plan uređenja radne zone Kamanje
- 3. Urbanistički plan uređenja ugostiteljsko-turističke zone Vrlovka
- 4. Urbanistički plan uređenja ugostiteljsko-turističke zone Preseka Ozaljska
- 5. Urbanistički plan uređenja groblja Kamanje
- 6. Urbanistički plan uređenja ugostiteljsko-turističke zone Jašik
- 7. Urbanistički plan uređenja ugostiteljsko-turističke zone Kamanje
- 8. Urbanistički plan uređenja sportsko-rekreacijske zone Kamanje
- 9. Urbanistički plan uređenja ugostiteljsko-turističke zone Ortlakovo
- 10. Urbanistički plan uređenja kupališta Petrinjski kut
- 11. Urbanistički plan uređenja "Euro-bike" Šelibajki

### 3. UVJETI KORIŠTENJA I ZAŠTITE PROSTORA 3C. PODRUČJA PRIMJENE POSEBNIH MJERA UREĐENJA I ZAŠTITE



II. IZMJENE I DOPUNE PROSTORNOG PLANA UREĐENJA OPĆINE KAMANJE SA SMANJENIM SADRŽAJEM



Županija:	KARLOVAČKA	Općina:	KAMANJE
Naziv prostornog plana: PRIJEDLOG PLANA II. IZMJENA I DOPUNA PROSTORNOG PLANA UREĐENJA OPĆINE KAMANJE SA SMANJENIM SADRŽAJEM			
Naziv kartografskog prikaza: <b>PODRUČJA PRIMJENE POSEBNIH MJERA UREĐENJA I ZAŠTITE</b>			
Broj kartografskog prikaza:	<b>3C.</b>	Mjerilo kartografskog prikaza:	<b>1 : 25 000</b>
Odluka o izradi plana:	Odluka predstavničkog tijela o donošenju plana:		
Glasnik Općine Kamanje 02/17	Glasnik Općine Kamanje yy/19		
Javna rasprava (datum objave):	Javna rasprava održana:		
15. OŽUJKA 2019.	25. OŽUJKA 2019. DO 08. TRAVNJA 2019.		
Pečat tijela odgovornog za provođenje javne rasprave:	Odgovorna osoba za provođenje javne rasprave:		
M.P.	DAMIR MATELJAN, prof. Načelnik Općine		
Suglasnost na plan:			
Suglasnost/ KLASA URBROJ			
Pravna osoba koja je izradila plan:			
<b>APE</b> d.o.o. za arhitekturu, planiranje i ostale poslovne djelatnosti Ozaljska 61, 10000 Zagreb, tel. 01/309-7572, fax. 01/301-1417			
Pečat pravne osobe koja je izradila plan:	Odgovorna osoba:		
	MIRELA ČORDAŠ, dipl.ing.arh.		
Odgovorni voditelj izrade nacrtu prijedloga plana:			
SANDRA JAKOPEC, dipl.ing.arh.			
Stručni tim u izradi plana:			
MIRELA ČORDAŠ, dipl.ing.arh. NIKŠA BOŽIĆ, dipl.ing.arh. VLATKA ŽUNEC, mag.ing.arch. MARIJANA ZLODRE, mag.ing.arch.		IVANA PANCIROV, dipl.ing.arh. MATE ČURIĆ, dipl.ing.grad. JULIKA BJELOBABA, dipl.jur.	
Pečat predstavničkog tijela:	Predsjednik predstavničkog tijela:		
M.P.	IVAN LUKUNIĆ, predsjednik Općinskog vijeća		
Istovjetnost ovog prostornog plana s izvornikom ovjerava:			
			Pečat nadležnog tijela:
			M.P.