

4. GRAĐEVINSKA PODRUČJA NASELJA

4A. k.o. Ozaljki Brlog / Orljakovo

APE

TUMAČ ZNAKOVA

- DRŽAVNA GRANICA
- GRANICA OPĆINE KAMANJE
- GRANICA NASELJA
- PREDMET IZMJENA I DOPUNA

postojeće planirano PROSTOR ZA RAZVOJ I UREĐENJE PROSTORA

IZGRABEN I NEIZGRABENI DIO GRAĐEVINSKOG PODRUČJA PRETEŽITO STAMBENE NAMJENE

MJEŠOVITA NAMJENA

JAVNA I DRUŠTVENA NAMJENA

SPORTSKO-REKREACIJSKA NAMJENA

POVRŠINE ZA RAZVOJ I UREĐENJE IZVAN NASELJA

GOSPODARSKA NAMJENA - PROIZVODNA

GOSPODARSKA NAMJENA - POSLOVNA

GOSPODARSKA NAMJENA - UGOSTITELJSKO TURISTIČKA

SPORTSKO-REKREACIJSKA NAMJENA

GROBLJE

HELIODROM

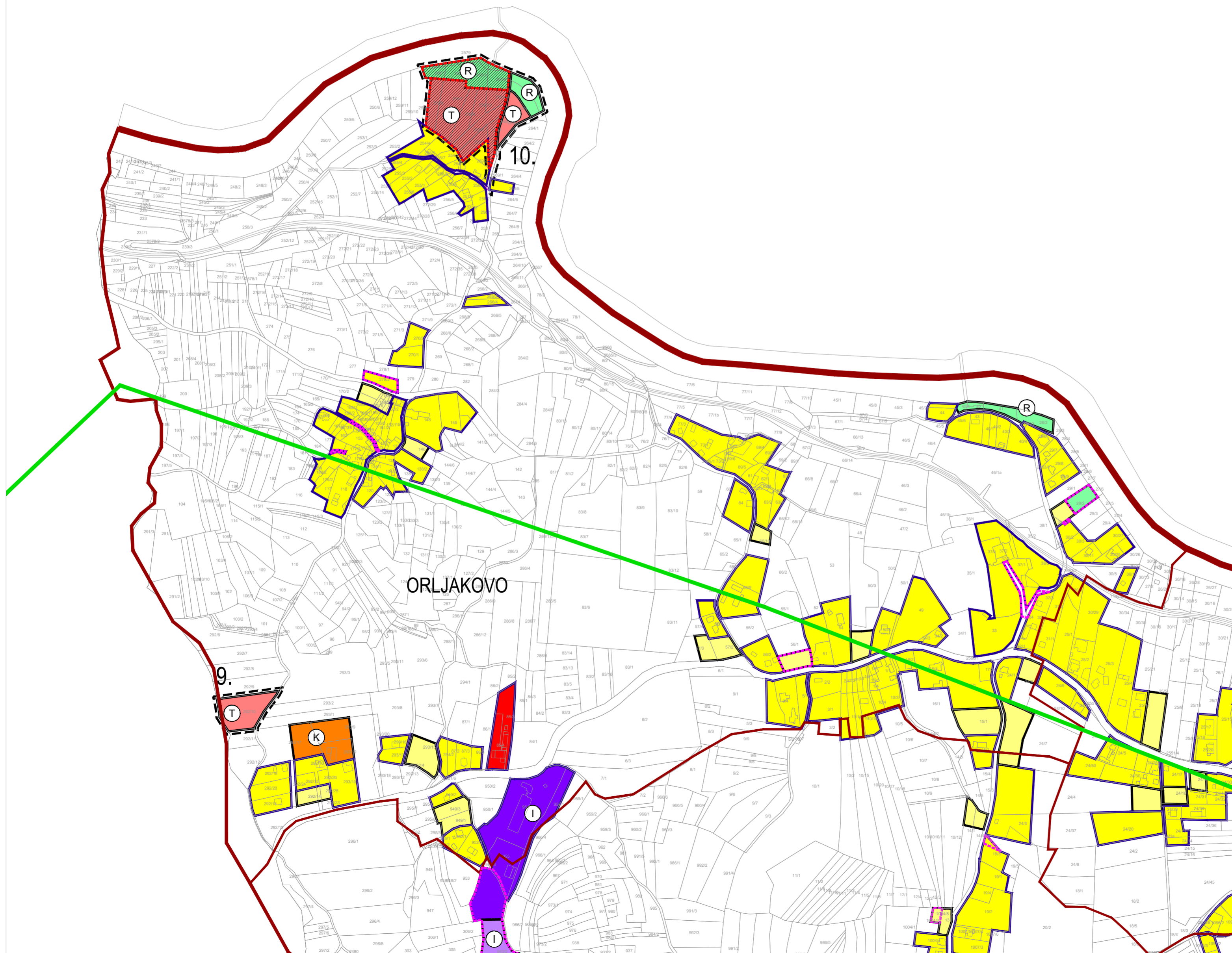
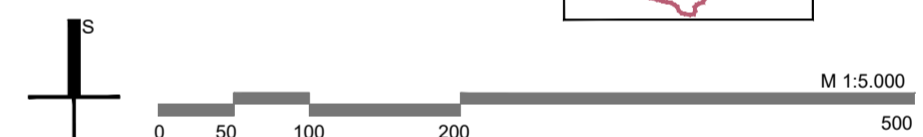
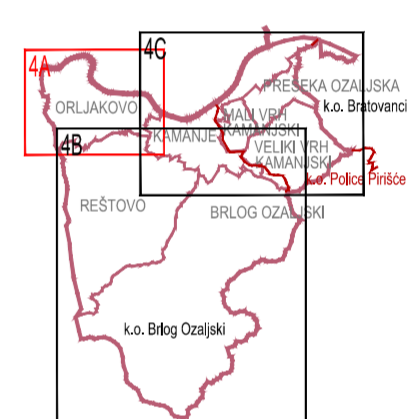
PODRUČJA S OGRANIČENJIMA U KORIŠTENJU

ZAŠTITA PRIRODNE BAŠTINE - ZNAČAJNI PRIRODNI KRAJOBRAZ (prijedlog za zaštitu)

ZAŠTITA PRIRODNE BAŠTINE - ZNAČAJNI PRIRODNI KRAJOBRAZ (zaštita mjerama PPUO-a)

OBUHVAT OBEZNE IZRADE PROSTORNIH PLANOVA

2. Urbanistički plan uređenja radne zone Kamanje
3. Urbanistički plan uređenja ugostiteljsko-turističke zone Vrlova
4. Urbanistički plan uređenja ugostiteljsko-turističke zone Preseka Ozaljska
5. Urbanistički plan uređenja groblja Kamanje
6. Urbanistički plan uređenja ugostiteljsko-turističke zone Jašik
7. Urbanistički plan uređenja ugostiteljsko-turističke zone Kamanje
8. Urbanistički plan uređenja sportsko-rekreativne zone Kamanje
9. Urbanistički plan uređenja sportsko-turističke zone Orljakovo
10. Urbanistički plan uređenja kupališta Petrinjski kut
11. Urbanistički plan uređenja "Euro-bike" Šelbajki



Županija: KARLOVAČKA		Općina: KAMANJE	
Naziv prostornog plana: PRIJEDLOG PLANA II. IZMJENA I DOPUNA PROSTORNOG PLANA UREĐENJA OPĆINE KAMANJE SA SMANJENIM SADRŽAJEM			
Naziv kartografskog prikaza: GRAĐEVINSKA PODRUČJA NASELJA			
Broj kartografskog prikaza: 4A.		Mjerilo kartografskog prikaza: 1 : 5 000	
Odluka o izradi plana: Glasnik Općine Kamanje 02/17		Odluka predstavničkog tijela o donošenju plana: Glasnik Općine Kamanje yy/19	
Javna rasprava (datum objave): 15. OŽUJKA 2019.		Javna rasprava održana: 25. OŽUJKA 2019. DO 08. TRAVNJA 2019.	
Pečat tijela odgovornog za provođenje javne rasprave: M.P.		Odgovorna osoba za provođenje javne rasprave: DAMIR MATELJAN, prof. Načelnik Općine	
Suglasnost na plan: Suglasnost/ KLASA URBROJ			
Pravna osoba koja je izradila plan: APE d.o.o. za arhitekturu, planiranje i ostale poslovne djelatnosti Ozaljska 61, 10000 Zagreb, tel. 01/309-7572, fax. 01/301-1417			
Pečat pravne osobe koja je izradila plan:		Odgovorna osoba: MIRELA ČORDAŠ, dipl.ing.arch.	
Odgovorni voditelj izrade nacrtu prijedloga plana: SANDRA JAKOPEC, dipl.ing.arch.			
Stručni tim u izradi plana: MIRELA ČORDAŠ, dipl.ing.arch. NIKA BOŽIĆ, dipl.ing.arch. VLATKA ŽUNEC, mag.ing.arch. MARIJANA ZLODRE, mag.ing.arch.		IVANA PANCIROV, dipl.ing.arch. MATE ČURIĆ, dipl.ing.grad. JULIKA BJELOBABA, dipl.jur.	
Pečat predstavničkog tijela: M.P.		Predsjednik predstavničkog tijela: IVAN LUKUNIĆ, predsjednik Općinskog vijeća	
Istovjetnost ovog prostornog plana s izvornikom ovjerava:		Pečat nadležnog tijela: M.P.	

IZMJENE I DOPUNE PROSTORNOG PLANA UREĐENJA OPĆINE KAMANJE SA SMANJENIM SADRŽAJEM