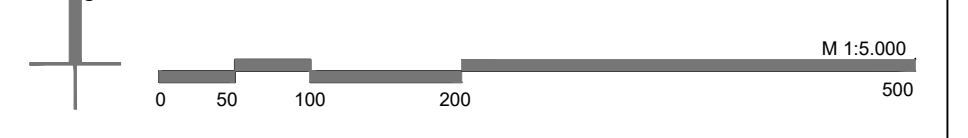
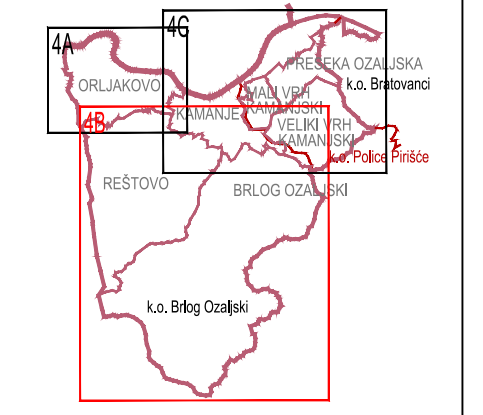
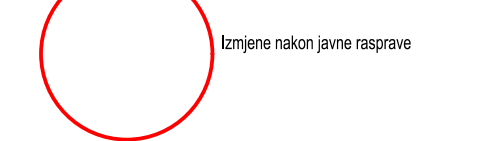


**4. GRADEVINSKA PODRUČJA NASELJA**  
**4B. k.o. Ozaljski Brlog / Reštovo i Brlog Ozaljski**

Prijedlog Izmjena Plana za ponovnu javnu raspravu  
 TUMAČ ZNAKOVA

- DRŽAVNA GRANIKA
  - GRANIKA OPĆINE KAMANJE
  - GRANIKA NASELJA
  - GRADEVINSKO PODRUČJE - NEUREĐENO I NEUREĐENO
  - GRADEVINSKO PODRUČJE - NEUREĐENO - DETALJNOSTI UPRA
- POSREDOVANJE I PLANIRANJE
- PROSTOR ZA RAZVOJ I UREĐENJE PROSTORA
  - IZDASENI I NEIZDASENI OD GRADEVINSKOG PODRUČJA PRETEŽITO STAMBENE NAMENE
  - MJEŠOVITA NASELJA
  - JAVNA I DRUŠTVENA NAMENA
  - SPORTSKO-REKREACIJSKA NAMENA
  - POVRĆINE ZA RAZVOJ I UREĐENJE DVANASELJA
  - JAVNA I DRUŠTVENA NAMENA
  - GOSPODARSKA NAMENA - PROIZVODNA
  - GOSPODARSKA NAMENA - POŠODNA
  - GOSPODARSKA NAMENA - UODITELJSKO TURISTIČKA
  - SPORTSKO-REKREACIJSKA NAMENA
  - GROBLJE
  - HELIKOPTER
- PODRUČJA S OGRANIČENJIMA U KORISTENJU
- ZASTITA PRIRODNE BAŠTINE - ZNAČAJAN PRIRODNI KVALITETAZ prijedlog za zaštitu
  - ZASTITA PRIRODNE BAŠTINE - ZNAČAJAN PRIRODNI KVALITETAZ zaštita regijne PPO-iz
  - OBILJEŽIT OBEZBEĐENJE PROSTORNE PLANOVIA
3. Utanostiti plan u području ugostiteljsko-kulturne zone Hrvatske  
 5. Utanostiti plan u području grada Kamanje  
 7. Utanostiti plan u području ugostiteljsko-kulturne zone Kamanje  
 8. Utanostiti plan u području sportsko-rekreativne zone Kamanje  
 10. Utanostiti plan u području kulturne zone Pottmaji kat  
 11. Utanostiti plan u području "Turistički" Šabljaji



Županija: <b>KARLOVAČKA</b>	Općina: <b>KAMANJE</b>
<b>III. IZMJENE I DOPUNE</b>	
<b>PROSTORNOG PLANA UREĐENJA OPĆINE KAMANJE SA SMANJENIM SADRŽAJEM</b>	
Naziv kartografskog prikaza: <b>4. GRADEVINSKA PODRUČJA NASELJA 4B. k.o. Ozaljski Brlog / Reštovo i Brlog Ozaljski</b>	
Brig kartografskog prikaza: <b>4B.</b>	Mjerilo kartografskog prikaza: <b>1 : 5 000</b>
Odluka o izradi plana: Odluka predstavnog tijela o donošenju plana:	
Glasnik Općine Kamanje 05/21	Glasnik Općine Kamanje XX/22
Javna rasprava (datum objave): 02. 05. 2022. u Večernjem listu	Javna rasprava održana: od 04. 05. 2022. do 12. 05. 2022.
Prvozna javna rasprava (datum objave): 2022.	Prvozna javna rasprava održana: od 2022. do 2022.
Pečat tijela odgovornog za provođenje javne rasprave:	Odgovorna osoba za provođenje javne rasprave:
M.P.	Anita Matešić Štajner, ing. agr.
Suglasnost na plan: Sukladno čl. 107. st. 4. Zakona o prostornom uređenju, (NN153/13, 65/17, 114/18, 39/19 i 98/19), mišljenje Zavoda se ne pribavlja	
Prvozna osoba koje je izradio plan: Javna ustanova Zavod za prostorno uređenje Karlovačke županije Križanićeva 11, Karlovac	
Pečat pravne osobe koje je izradio plan:	Odgovorna osoba:
	Mario Kočić, dipl.ing. arh.
Odgovorni voditelj izrade nacrtu prijedloga plana: Matinko Maradin, dipl.ing. arh.	
Stužbeni list u izradi plana: Matinko Maradin, dipl.ing. arh.; Vlatko Šturm, dipl.ing. arh.; Dušan Miković, staj. inž.	
Pečat Općinskog načelnika:	Načelnik Općine Kamanje
M.P.	Dimitar Matejčan, prof.
Ispravnost ovog prostornog plana s brodomk odobrenja:	Pečat nadležnog tijela:
	M.P.

**III. IZMJENE I DOPUNE PROSTORNOG PLANA UREĐENJA OPĆINE KAMANJE SA SMANJENIM SADRŽAJEM**