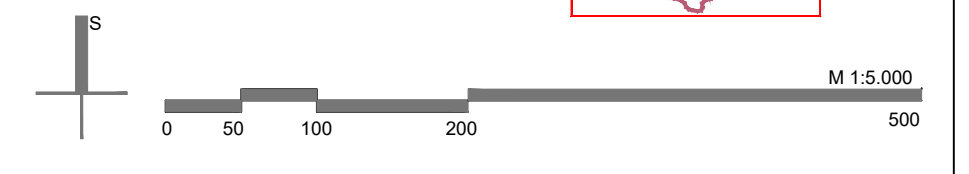
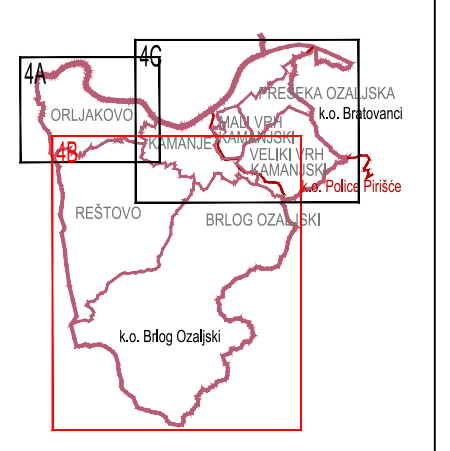
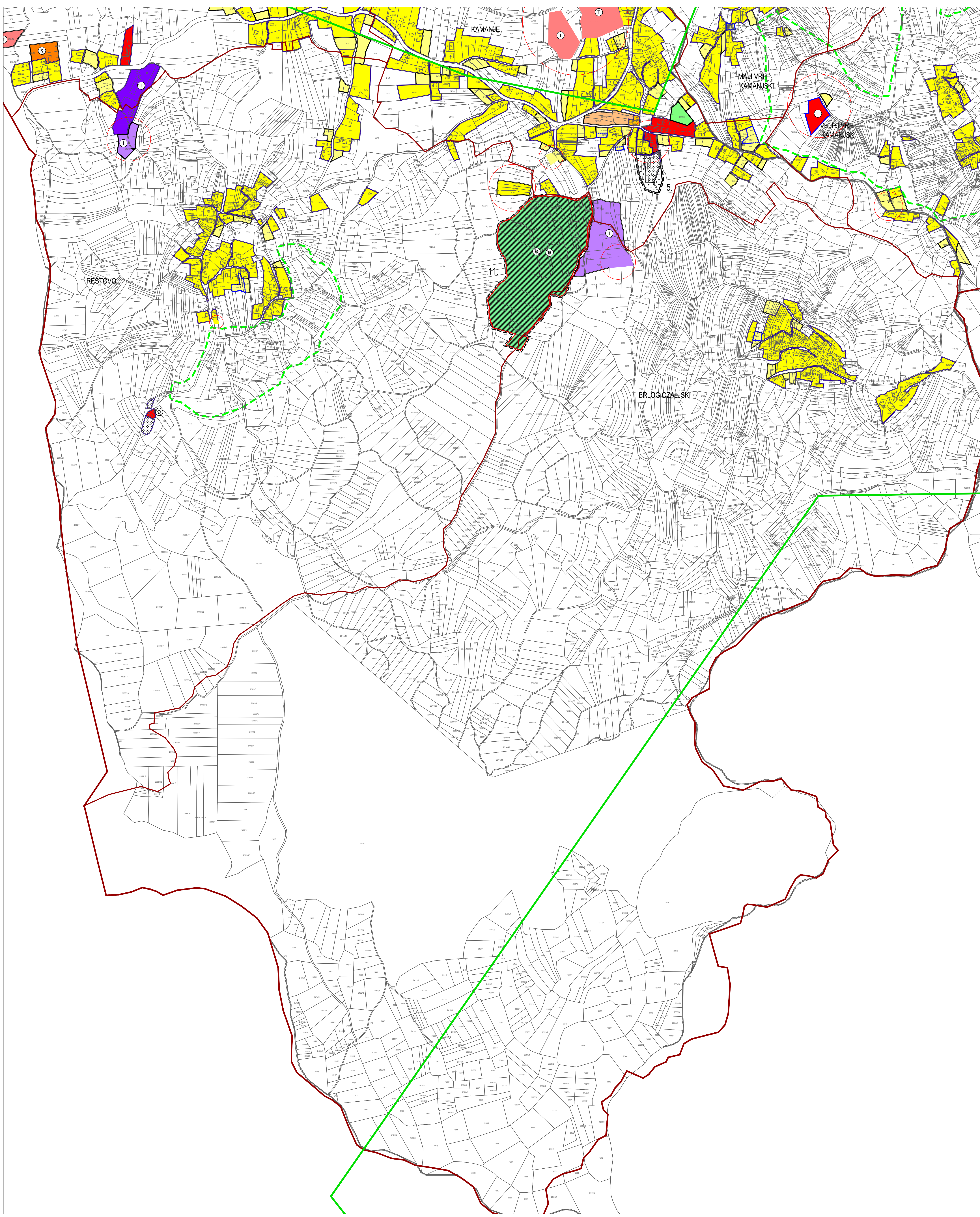
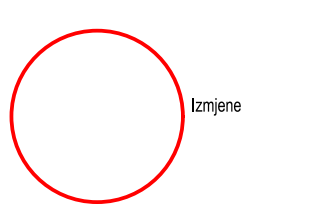


Konačni prijedlog Izmjena Plana
TUMAČ ZNAKOVA

- DŽIVANA GRANICA
- GRANICA OPĆINE KAMANJE
- GRANICA NASELJA
- ▨ GRADEVINSKO PODRUČJE - NEUREĐENO I NEUREĐENO
- ▨ GRADEVINSKO PODRUČJE - NEUREĐENO - DETALJNOST UPRA
- PROSTOR ZA RAZVOJ I UREĐENJE PROSTORA
- ▨ OZNAČENI NEUREĐENI DEO GRADEVINSKOG PODRUČJA
- ▨ PREVIŠTO STAMBENE NAELJE
- ▨ MJEŠOVITA NAELJA
- ▨ JAVNA ORUŠTIVIMA NAELJA
- ▨ SPORTSKO-REKREACIJSKA NAELJA
- ▨ POSRNE ZA RAZVOJ I UREĐENJE KVANTNA NASELJA
- ▨ JAVNA ORUŠTIVIMA NAELJA
- ▨ GOSPODARSKA NAELJA - PROIZVODNA
- ▨ GOSPODARSKA NAELJA - POŠLOVNA
- ▨ GOSPODARSKA NAELJA - UGOSTITELJSKO TURISTIČKA
- ▨ SPORTSKO-REKREACIJSKA NAELJA
- ▨ GROBLJE
- ▨ HEUKORUM
- PODRUČJA S OGRANIČENIM U KORISTENJU
- ▨ ZAŠTITA PRIRODNE BAŠTINE - ZNAČAJNI PRIRODNI KVALITETA (prijedlog za zaštitu)
- ▨ ZAŠTITA PRIRODNE BAŠTINE - ZNAČAJNI PRIRODNI KVALITETA (zaštita prema PPU-ur)
- ▨ OBLIKAT OBLIČNE IZRADE PROSTORNIH PLANOVA

5. Ustanovi (ili udruzi) grada Karlova
10. Ustanovi (ili udruzi) općine Karlova
11. Ustanovi (ili udruzi) "Eco-klub" Sela



Općina: KARLOVAČKA		Općina: KAMANJE	
Naziv prostornog plana: III. IZMJENE I DOPUNE PROSTORNOG PLANA UREĐENJA OPĆINE KAMANJE SA SMANJENIM SADRŽAJEM			
Naziv kartografskog prikaza: 4. GRADEVINSKA PODRUČJA NASELJA 4B. k.o. Ozaljski Brlog / Reštovo i Brlog Ozaljski			
Broj kartografskog prikaza: 4B.		Mjerilo kartografskog prikaza: 1 : 5 000	
Odblika o izradi plana: Glasnik Općine Kamanje 05/21		Odblika predlambičkog tijela o donošenju plana: Glasnik Općine Kamanje XXX2	
Javna rasprava (datum vijesti): 02. 05. 2022. u Večerjem listu		Javna rasprava održana: od 04. 05. 2022. do 12. 05. 2022.	
Porovna javna rasprava (datum objave): 03. 07. 2022. u Večerjem listu		Porovna javna rasprava održana: od 04. 07. 2022. do 12. 07. 2022.	
Pečat tijela odgovornog za provođenje javne rasprave: M.P.		Odgovorna osoba za provođenje javne rasprave: Anita Matešić Štapić, ing. agr.	
Suglasnost na plan: Sukladno čl. 107. st. 4. Zakona o prostornom uređenju, (NN153/13, 65/17, 114/18, 39/19 i 98/19), mišljenje Zavoda se ne pribavlja			
Pravna osoba koja je izradila plan: Javna ustanova Zavod za prostorno uređenje Karlovačke županije Križanićeva 11, Karlovac			
Pečat pravne osobe koja je izradila plan: M.P.		Odgovorna osoba: Mario Kečkaić, dipl. ing. arh.	
Odgovorni voditelj izrade nacrtu prijedloga plana: Marijo Maradin, dipl. ing. arh.			
Stručni tim u izradi plana: Marijo Maradin, dipl. ing. arh., Vlasta Benza, dipl. ing. arh., Dusan Mirović, ing. inž.			
Pečat Općinskog načelnika: M.P.		Načelnik Općine Kamanje: Damir Mateljan, prof.	
Isključivost ovog prostornog plana u ovisnom opsegu: Pečat nadležnog tijela: M.P.			

III. IZMJENE I DOPUNE PROSTORNOG PLANA UREĐENJA OPĆINE KAMANJE SA SMANJENIM SADRŽAJEM