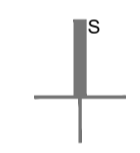
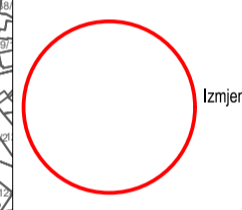


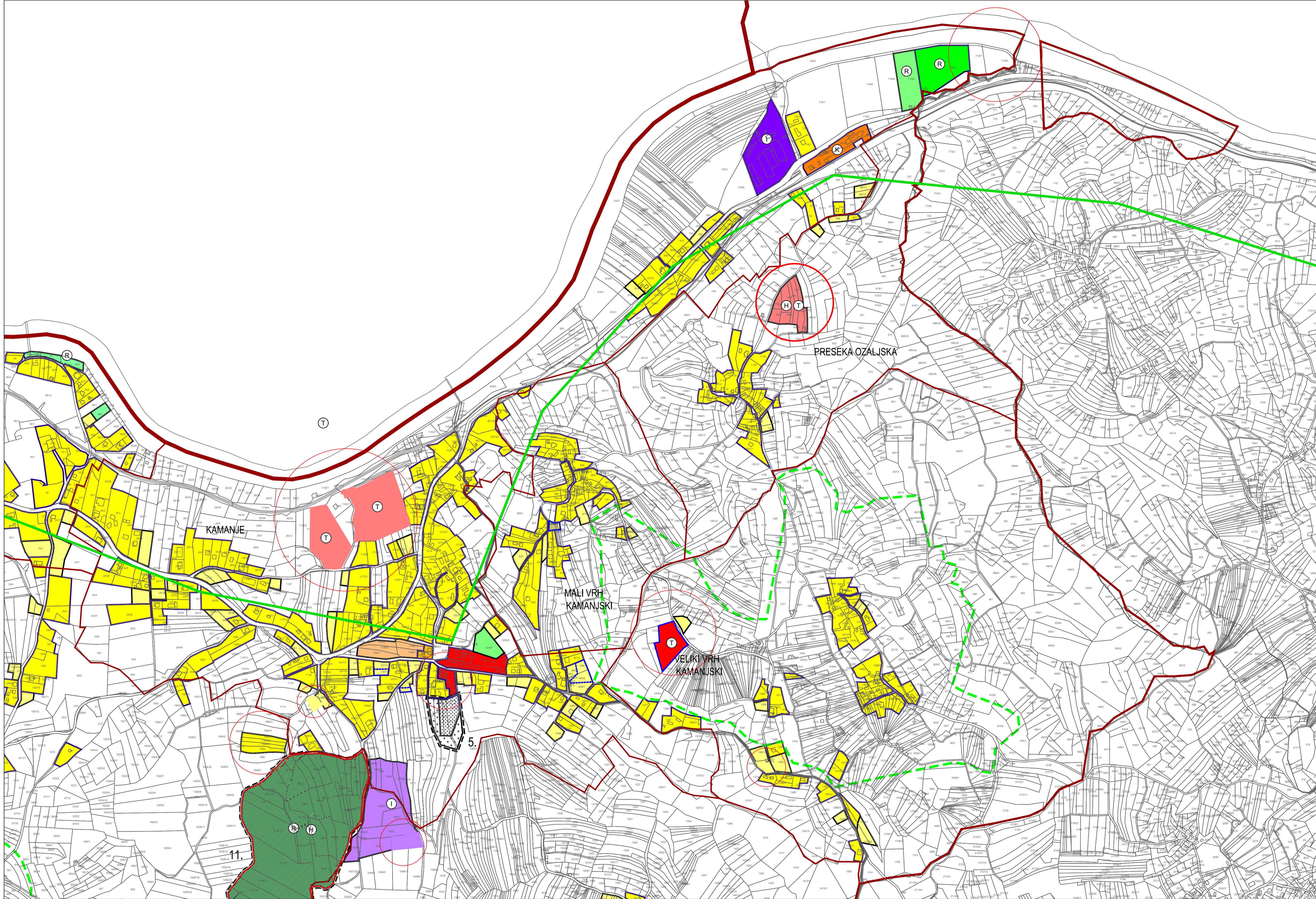
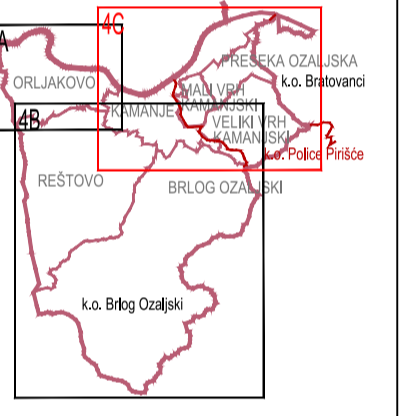
Konačni prijedlog Izmjena Plana

TUMAČ ZNAKOVA

- DRŽAVNA GRANICA
 - GRANICA OPĆINE KAMANJE
 - GRANICA NASELJA
 - GRAĐEVINSKO PODRUČJE - NEIZGRADENO I NEUREDENO
 - GRAĐEVINSKO PODRUČJE - NEUREDENO - DETALJNOST UPU-a
- postojeće planirano
- IZGRADEN I NEIZGRADENI DIO GRAĐEVINSKOG PODRUČJA PRETEŽITO STAMBENE NAMJENE
 - MJEŠOVITA NAMJENA
 - JAVNA I DRUŠTVENA NAMJENA
 - SPORTSKO-REKREACIJSKA NAMJENA
 - POVRŠINE ZA RAZVOJ I UREĐENJE IZVAN NASELJA
 - JAVNA I DRUŠTVENA NAMJENA
 - GOSPODARSKA NAMJENA - PROIZVODNA
 - GOSPODARSKA NAMJENA - POSLOVNA
 - GOSPODARSKA NAMJENA - UGOSTITELJSKO TURISTIČKA
 - SPORTSKO-REKREACIJSKA NAMJENA
 - GROBLJE
 - HEKIDROM
- PODRUČJA S OGRANIČENJIMA U KORIŠTENJU
- ZAŠTITA PRIRODNE BAŠTINE - ZNAČAJNI PRIRODNI KRAJOLJAZ (prijedlog za zaštitu)
 - ZAŠTITA PRIRODNE BAŠTINE - ZNAČAJNI PRIRODNI KRAJOLJAZ (zaštita mjerama PPU-a)
- OBILJEŽJE OŠEĆNE IZRADE PROSTORNIH PLANOVA
- 5. Urbanistički plan uređenja grada Kamanje
 - 10. Urbanistički plan uređenja kupališta Petrijski kut
 - 11. Urbanistički plan uređenja "Euro-bike" Šebalji



M 1:5.000



Županija: KARLOVAČKA	Općina: KAMANJE
Naziv prostornog plana: III. IZMJENE I DOPUNE PROSTORNOG PLANA UREĐENJA OPĆINE KAMANJE SA SMANJENIM SADRŽAJEM	
Naziv kartografskog prikaza: 4. GRAĐEVINSKA PODRUČJA NASELJA 4C. k.o. Police Prišće i k.o. Bratovanci / Kamanje, Mali Vrh Kamanjski, Veliki Vrh Kamanjski, Preseka Ozaljska	
Broj kartografskog prikaza: 4C.	Mjerilo kartografskog prikaza: 1 : 5 000
Odluka o izradi plana: Glasnik Općine Kamanje 05/21	Odluka predstavničkog tijela o donošenju plana: Glasnik Općine Kamanje XX/22
Javna rasprava (datum objave): 02. 05. 2022. u Većemjerm listu	Javna rasprava održana: 02. 05. 2022. do 12. 05. 2022.
Ponovna javna rasprava (datum objave): 03. 07. 2022.	Ponovna javna rasprava održana: 04. 07. 2022. do 12. 07. 2022.
Pečat tijela odgovornog za provođenje javne rasprave: M.P.	Odgovorna osoba za provođenje javne rasprave: Anita Matešić Štajcer, ing.agr.
Suglasnost na plan: Sukladno čl. 107. st. 4. Zakona o prostornom uređenju, (NN153/13, 65/17, 114/18, 39/19 i 98/19), mišljenje Zavoda se ne pribavlja	
Pravna osoba koja je izradila plan: Javna ustanova Zavod za prostorno uređenje Karlovačke županije Kržaničeva 11, Karlovac	
Pečat pravne osobe koja je izradila plan:	Odgovorna osoba: Mario Kečkeš, dipl.ing.arh.
Odgovorni voditelj izrade nacrtu prijedloga plana:	Marinko Maradin, dipl.ing.arh.
Stručni tim u izradi plana: Marinko Maradin, dipl.ing.arh. Vlatka Borota, dipl.ing.arh. Dušan Miković, stroj. teh.	
Pečat Općinskog načelnika: M.P.	Načelnik Općine Kamanje: Damir Matejčan, prof.
Istovjetnost ovog prostornog plana s izvornikom ovrhava:	Pečat nadležnog tijela: M.P.