

TUMAČ PLANSKOG ZNAKOVLJA

[OB-1-1] Obuhvat prostornog plana




[OB-1-1-5001] Obuhvat prostornog plana

[IS-1-1] Cestovni promet



[oznaka]

[IS-1-1-5023] ([oznaka])
Ostala prometnica



[oznaka]

[IS-1-1-5024] ([oznaka])
Interna prometnica



[IS-1-1-5025] Pješačka /
Kolno-pješačka površina



[IS-1-1-5304] (Pp)
Parkiralište



[IS-1-1-5202] Staza



[IS-1-2] Željeznički promet

[IS-1-3] Pomorski promet

[IS-1-4] Promet unutarnjim vodama

[IS-1-5] Zračni promet

REPUBLIKA HRVATSKA
KARLOVAČKA ŽUPANIJA, OPĆINA KAMANJE

Naziv prostornog plana:

Urbanistički plan uređenja groblja u Kamanju

Naziv kartografskog prikaza prostornog plana:

2.1. Prometni sustav

Mjerilo prikaza:

1:1000

Vrsta postupka:

Postupak izrade i donošenja prostornog plana

Faza izrade plana:

Prijedlog prostornog plana za javnu raspravu

Oznaka revizije plana:

Odluka o izradi prostornog plana:

Odluka o izradi Urbanističkog plana uređenja groblja u Kamanju (Službeni glasnik Općine Kamanje broj 04/24)

Javna rasprava:

Javna rasprava provodi se od 24.02.2025. do zaključno s danom 25.03.2025.

Javni uvid:

od 24.02.2025. godine do 25.03.2025. godine, na lokaciji: prostorije Općine Kamanje, radnim danom od 08:00 do 14:00

Javno izlaganje:

dana 03.03.2025. godine, na lokaciji: prostorije Općine Kamanje, u 11:00 sati

Nositelj izrade prostornog plana:

Karlovačka županija, Općina Kamanje
Jedinstveni upravni odjel

Odgovorna osoba nositelja izrade:

PROČELNICA
Anita Matešić Štajcer mag.oec.

Tijelo koje donosi prostorni plan:

Karlovačka županija, Općina Kamanje
Općinsko vijeće

Predsjednik tijela koje donosi prostorni plan:

PREDSJEDNIK OPĆINSKOG VIJEĆA
Ivan Lukunić

Stručni izrađivač prostornog plana:

URBANLAB d.o.o.
Karlovac, Stjepana Radića 32A
OIB: 91526895037

Odgovorna osoba stručnog izrađivača:

DIREKTOR
Vlatka Borota dipl.ing.arh.

Odgovorni voditelj izrade:

Vlatka Borota dipl.ing.arh.

Stručni tim:

Naziv prostornog plana:

Urbanistički plan uređenja groblja u Kamanju

Naziv kartografskog prikaza prostornog plana:

2.1. Prometni sustav

Mjerilo prikaza:

1:1000

Vrsta postupka:

Postupak izrade i donošenja prostornog plana

Faza izrade plana:

Prijedlog prostornog plana za javnu raspravu

Oznaka revizije plana:

Prostor za digitalni potpis

Odgovorna osoba nositelja izrade:

PROČELNICA

Anita Matešić Štajcer mag.oec.

Odgovorna osoba stručnog izrađivača:

DIREKTOR

Vlatka Borota dipl.ing.arh.

Odgovorni voditelj izrade:

Vlatka Borota dipl.ing.arh.