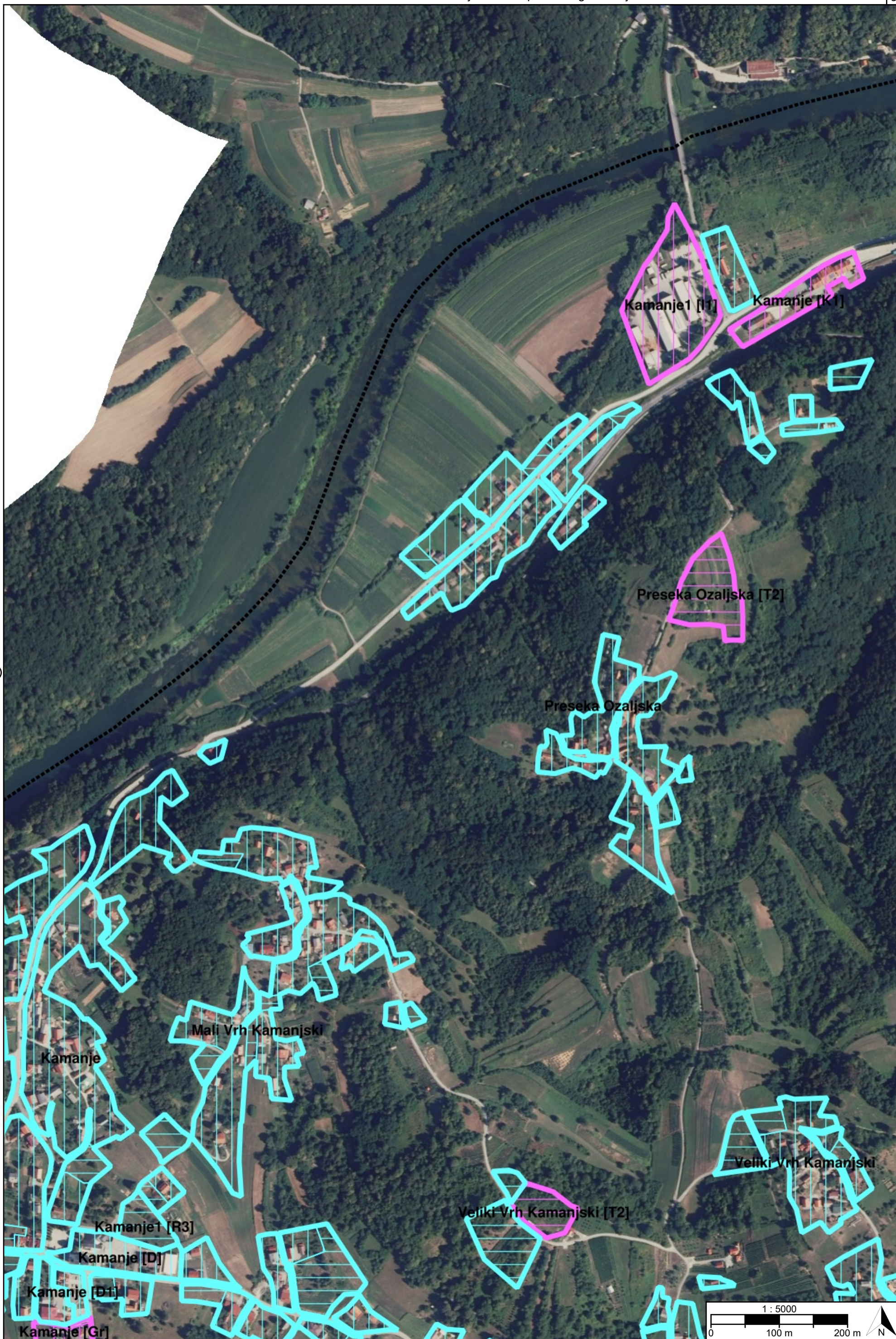
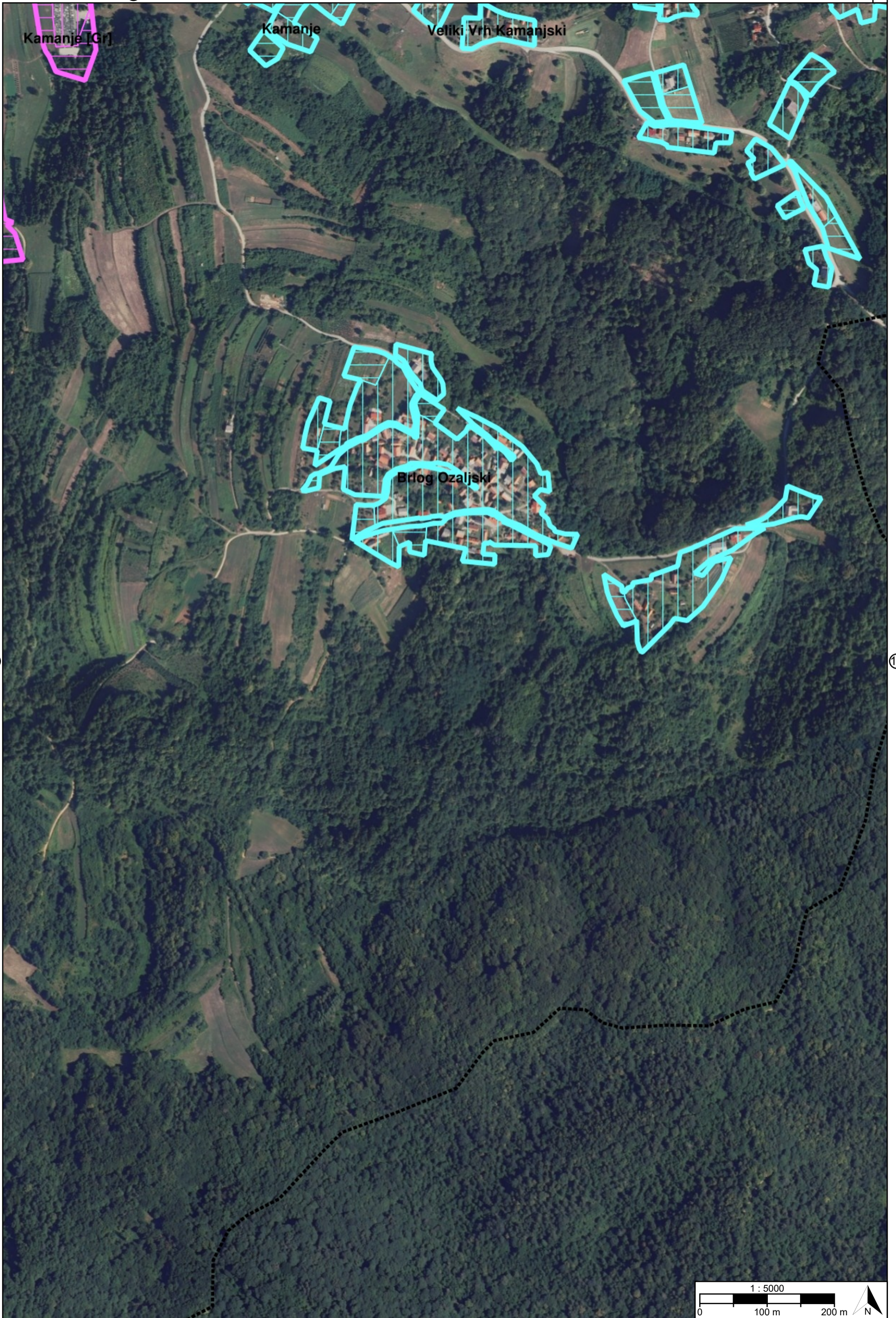


③


⑦





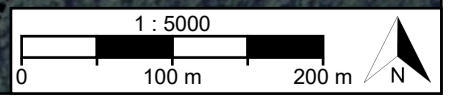
④

⑩



⑥

⑨







⑤

⑪

Veliki Vrh Kamanjski

7



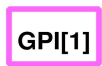
TUMAČ PLANSKOG ZNAKOVLJA

[OB-1-1] Obuhvat prostornog plana



[OB-1-1-3001] Obuhvat prostornog plana


[KN-2-1] Građevinska područja



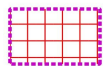
[KN-2-1-3201] Izdvojeno
građevinsko područje
izvan naselja (GPIN)




[KN-2-1-3202] (GPIN)
Izgrađeno



[KN-2-1-3203] (GPIN)
Neizgrađeno




[KN-2-1-3204] (GPIN)
Neuređeno



[KN-2-1-3301]
Građevinsko područje
naselja (GPN)



[KN-2-1-3302] (GPN)
Izgrađeno



[KN-2-1-3303] (GPN)
Neizgrađeno

Naziv prostornog plana:

Prostorni plan uređenja Općine Kamanje

Naziv kartografskog prikaza prostornog plana:

1.2. Građevinska područja

Mjerilo prikaza:

1:5000

Vrsta postupka:

Postupak izrade i donošenja izmjene i dopune prostornog plana

Faza izrade plana:

Prijedlog prostornog plana za 1. ponovnu javnu raspravu

Oznaka revizije plana:

Odluka o izradi prostornog plana:

Odluka o izradi izmjene i dopune Prostornog plana uređenja Općine Kamanje (Službeni glasnik Općine Kamanje broj 07/2024)

Javna rasprava:

Javna rasprava provođena je od 02.02.2026. do zaključno s danom 12.02.2026. Prva ponovna javna rasprava provodi se od 09.03.2026. do zaključno s danom 16.03.2026.

Javni uvid:

od 09.03.2026. godine do 16.03.2026. godine, na lokaciji: Općina Kamanje, radnim danom od 08:00 - 14:00 sati

Javno izlaganje:

dana 10.03.2026. godine, na lokaciji: Općina Kamanje, 10:00 sati

Nositelj izrade prostornog plana:

Karlovačka županija, Općina Kamanje
Jedinstveni upravni odjel

Odgovorna osoba nositelja izrade:

PROČELNICA
Anita Matešić Štajcer mag.oec.

Tijelo koje donosi prostorni plan:

Karlovačka županija, Općina Kamanje
Općinsko vijeće

Predsjednik tijela koje donosi prostorni plan:

PREDSJEDNIK OPĆINSKOG VIJEĆA
Josip Ribarić

Stručni izrađivač prostornog plana:

URBANLAB d.o.o.
Karlovac, Stjepana Radića 32A
OIB: 91526895037

Odgovorna osoba stručnog izrađivača:

DIREKTOR
Vlatka Borota dipl.ing.arh.

Odgovorni voditelj izrade:

Vlatka Borota dipl.ing.arh.

Stručni tim:

Naziv prostornog plana:

Prostorni plan uređenja Općine Kamanje

Naziv kartografskog prikaza prostornog plana:

1.2. Građevinska područja

Mjerilo prikaza:

1:5000

Vrsta postupka:

Postupak izrade i donošenja izmjene i dopune prostornog plana

Faza izrade plana:

Prijedlog prostornog plana za 1. ponovnu javnu raspravu

Oznaka revizije plana:

Prostor za digitalni potpis

Odgovorna osoba nositelja izrade:

PROČELNICA

Anita Matešić Štajcer mag.oec.

Odgovorna osoba stručnog izrađivača:

DIREKTOR

Vlatka Borota dipl.ing.arh.

Odgovorni voditelj izrade:

Vlatka Borota dipl.ing.arh.