


TUMAČ PLANSKOG ZNAKOVLJA


[OB-1-1] Obuhvat prostornog plana





[OB-1-1-3001] Obuhvat prostornog plana


[IS-2-1] Elektronička komunikacijska mreža

 [IS-2-1-1001] Međunarodni i/ili međuzupanijski elektronički komunikacijski vod s povezanom opremom

 [IS-2-1-2300] Zona elektroničke komunikacijske infrastrukture (zona smještaja odašiljača/stupa pokretne elektroničke komunikacijske mreže) - planirano

 [IS-2-1-3001] Elektronički komunikacijski vod s povezanom opremom
 [IS-2-1-3101] Građevina/uređaj u nepokretnoj elektroničkoj komunikacijskoj mreži

[IS-2-2] Sustav veza, odašiljača i radara

 [IS-2-2-1001] Radijski koridori i elektronički komunikacijski vodovi pružatelja usluga zemaljske radiodifuzije od državnog značaja

Naziv prostornog plana:

Prostorni plan uređenja Općine Kamanje

Naziv kartografskog prikaza prostornog plana:

2.2. Komunikacijski sustav

Mjerilo prikaza:

1:25000

Vrsta postupka:

Postupak izrade i donošenja izmjene i dopune prostornog plana

Faza izrade plana:

Prijedlog prostornog plana za 1. ponovnu javnu raspravu

Oznaka revizije plana:

Odluka o izradi prostornog plana:

Odluka o izradi izmjene i dopune Prostornog plana uređenja Općine Kamanje (Službeni glasnik Općine Kamanje broj 07/2024)

Javna rasprava:

Javna rasprava provođena je od 02.02.2026. do zaključno s danom 12.02.2026. Prva ponovna javna rasprava provodi se od 09.03.2026. do zaključno s danom 16.03.2026.

Javni uvid:

od 09.03.2026. godine do 16.03.2026. godine, na lokaciji: Općina Kamanje, radnim danom od 08:00 - 14:00 sati

Javno izlaganje:

dana 10.03.2026. godine, na lokaciji: Općina Kamanje, 10:00 sati

Nositelj izrade prostornog plana:

Karlovačka županija, Općina Kamanje
Jedinstveni upravni odjel

Odgovorna osoba nositelja izrade:

PROČELNICA
Anita Matešić Štajcer mag.oec.

Tijelo koje donosi prostorni plan:

Karlovačka županija, Općina Kamanje
Općinsko vijeće

Predsjednik tijela koje donosi prostorni plan:

PREDSJEDNIK OPĆINSKOG VIJEĆA
Josip Ribarić

Stručni izrađivač prostornog plana:

URBANLAB d.o.o.
Karlovac, Stjepana Radića 32A
OIB: 91526895037

Odgovorna osoba stručnog izrađivača:

DIREKTOR
Vlatka Borota dipl.ing.arh.

Odgovorni voditelj izrade:

Vlatka Borota dipl.ing.arh.

Stručni tim:

Naziv prostornog plana:

Prostorni plan uređenja Općine Kamanje

Naziv kartografskog prikaza prostornog plana:

2.2. Komunikacijski sustav

Mjerilo prikaza:

1:25000

Vrsta postupka:

Postupak izrade i donošenja izmjene i dopune prostornog plana

Faza izrade plana:

Prijedlog prostornog plana za 1. ponovnu javnu raspravu

Oznaka revizije plana:

Prostor za digitalni potpis

Odgovorna osoba nositelja izrade:

PROČELNICA

Anita Matešić Štajcer mag.oec.

Odgovorna osoba stručnog izrađivača:

DIREKTOR

Vlatka Borota dipl.ing.arh.

Odgovorni voditelj izrade:

Vlatka Borota dipl.ing.arh.