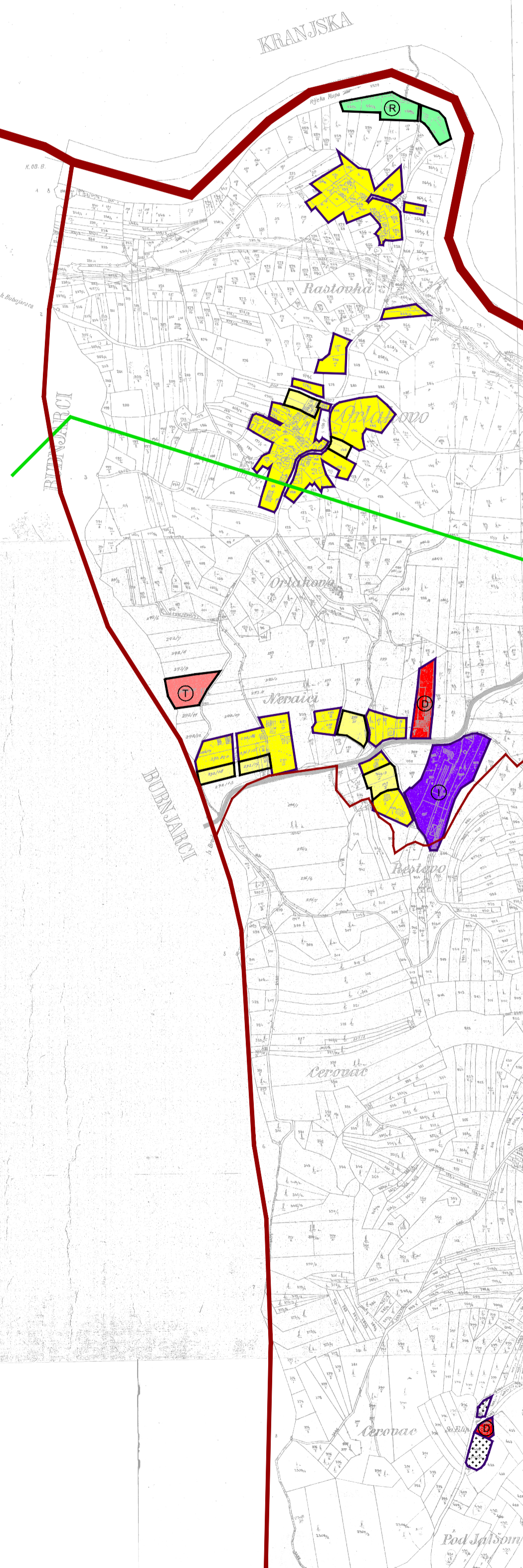
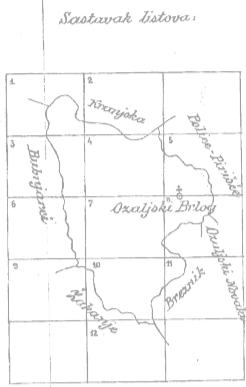


Snimka grunтовne mape
općine
OZALJSKI BRLOG

županije Zagrebačke
po grunтовno-mjerničkoj reambulaciji od godine 1880.
Kresanjer 1-2380.



4. GRAĐEVINSKA PODRUČJA NASELJA
4A. k.o. OZALJSKI BRLOG D.L. 1, 3 i 6

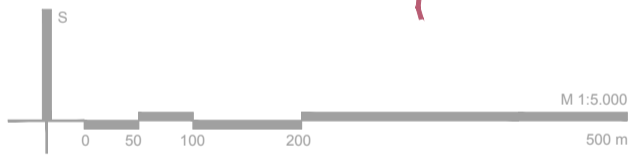
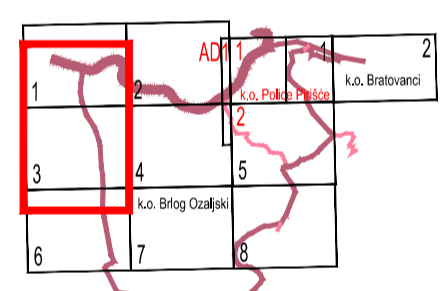
APE

TUMAČ ZNAKOVA

	DRŽAVNA GRANICA
	GRANICA OPĆINE KAMANJE
	GRANICA NASELJA
	PROSTOR ZA RAZVOJ I UREĐENJE PROSTORA IZGRAĐENI I NEIZGRAĐENI DIO GRAĐEVINSKOG PODRUČJA PRETEŽITO STAMBENE NAMJENE
	MJEŠOVITA NAMJENA
	JAVNA I DRUŠTVENA NAMJENA
	GOSPODARSKA NAMJENA - PROIZVODNA
	GOSPODARSKA NAMJENA - POSLOVNA
	GOSPODARSKA NAMJENA - UGOSTITELJSKO TURISTIČKA
	SPORTSKO-REKREACIJSKA NAMJENA
	GROBLJE
	INFRASTRUKTURNI SUSTAVI JAVNE CESTE (ŽUPANIJSKE, LOKALNE)

PODRUČJA SA OGRANIČENJIMA U KORIŠTENJU

- ZAŠTITA PRIRODNE BAŠTINE - ZNAČAJNI PRIRODNI KRAJOBRAZ /prijedlog za zaštitu/
- ZAŠTITA PRIRODNE BAŠTINE - ZNAČAJNI PRIRODNI KRAJOBRAZ /zaštita mjerama PPUO-a/
- OBUHVAT OBVEZNE IZRADE PROSTORNIH PLANOVA
 1. Urbanistički plan uređenja naselja Kamanje
 2. Urbanistički plan uređenja radne zone Kamanje
 3. Urbanistički plan uređenja ugostiteljsko-turističke zone Vrlova
 4. Urbanistički plan uređenja ugostiteljsko-turističke zone Preseka Ozaljska
 5. Detaljni plan uređenja groblja Kamanje



Zupanija: KARLOVAČKA	Općina: KAMANJE
Naziv prostornog plana: PROSTORNI PLAN UREĐENJA OPĆINE KAMANJE SA SMANJENIM SADRŽAJEM	
Naziv kartografskog prikaza: GRAĐEVINSKA PODRUČJA NASELJA	
Broj kartografskog prikaza: 4A.	Mjerilo kartografskog prikaza: 1 : 5 000
Program mjera za unapređenje stanja u prostoru: Odluka predstavničkog tijela o donošenju plana: Glasnik Općine Kamanje 09/06 Glasnik Općine Kamanje 04/09	
Javna rasprava (datum objave): 06. svibnja 2006.	Javna rasprava održana: od 13.05.2006. do 13.06.2006.
Ponovna javna rasprava (datum objave): 21. veljače 2008.	Ponovna javna rasprava održana: od 14.03.2008. do 21.03.2008.
Pečat tijela odgovornog za provođenje javne rasprave: M.P.	Odgovorna osoba za provođenje javne rasprave: DAMIR MATELIJAN, prof.
Suglasnost na plan: KARLOVAČKA ŽUPANIJA, Upravni odjel za prostorno uređenje, gradnje i zaštitu okoliša KLASA: 350-02/08-02/35; URBROJ: 2133/1-07-01-09-04 od 18. kolovoza 2009.	
Pravna osoba koja je izradila plan: APE d.o.o. za arhitekturu, planiranje i ostale poslovne djelatnosti Dinarska 39, 10000 Zagreb, tel/fax: 01/309-7572	
Pečat pravne osobe koja je izradila plan:	Odgovorna osoba: MIRELA CORDAŠ, dipl.ing.arh.
Kordinator plana: SANDRA JAKOPEC, dipl.ing.arh.	
Stručni tim u izradi plana: MIRELA CORDAŠ, dipl.ing.arh. BRANKA KRIZANČIĆ, dipl.ing.arh. SANDRA JAKOPEC, dipl.ing.arh. TATJANA HRVATČIĆ, dipl.ing.arh. ESTERA GOBAC-TRINČIĆ, dipl.ing.arh. LOREDANA FRANKOVIĆ, dipl.ing.arh. IVANA PANDROVIĆ, dipl.ing.arh. JULKA BJELOBAŠA, dipl.ing.arh. ANTICA GURDULIĆ, ing.arh. IVAN ZUPANČIĆ, prof.geog.	
Pečat predstavničkog tijela: M.P.	Predsjednik predstavničkog tijela: IVAN LUKUNIĆ, predsjednik Općinskog vijeća
Istovjetnost ovog prostornog plana s izvornikom ovjerava:	Pečat nadležnog tijela: M.P.

PROSTORNI PLAN UREĐENJA OPĆINE KAMANJE - sa smanjenim sadržajem