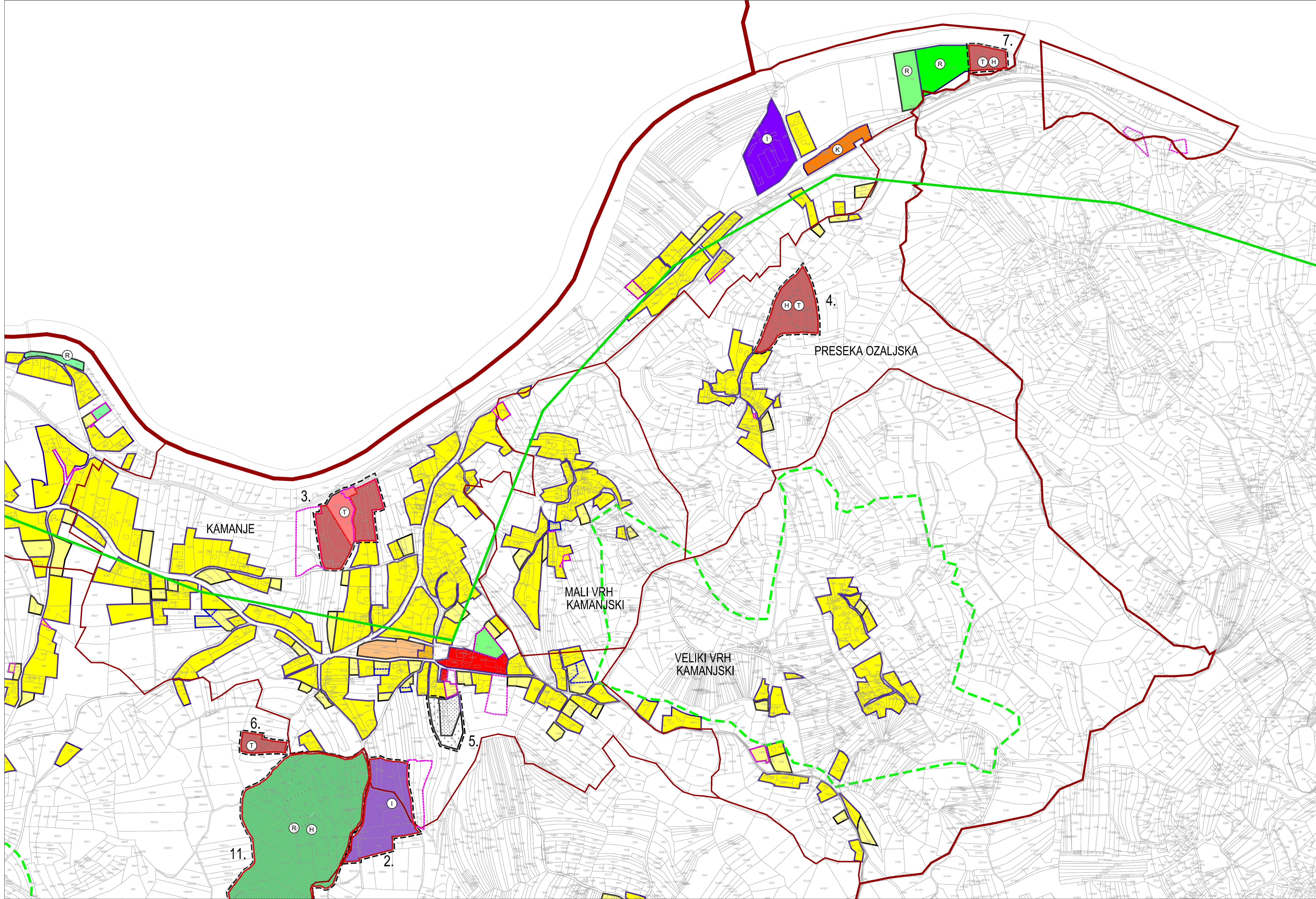


4. GRAĐEVINSKA PODRUČJA NASELJA

4C. k.o. Police Prišće i k.o. Bratovanci / Kamanje, Mali Vrh Kamanjski, Veliki Vrh Kamanjski, Preseka Ozaljska

APE



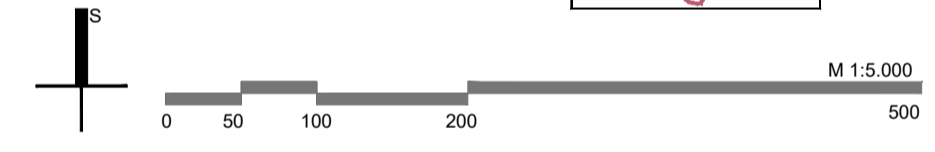
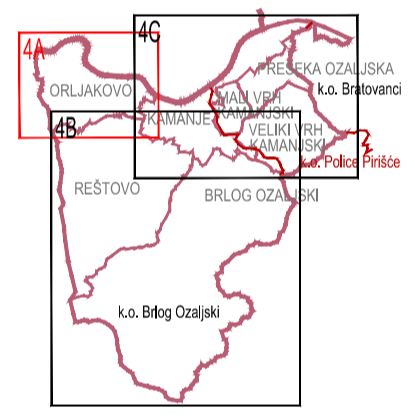
TUMAČ ZNAKOVA

- DRŽAVNA GRANICA
- GRANICA OPĆINE KAMANJE
- GRANICA NASELJA
- PREDMET IZMJENA I DOPUNA

- postojeće / planirano
- PROSTOR ZA RAZVOJ I UREĐENJE PROSTORA
 - IZGRADENI I NEIZGRADENI DIO GRAĐEVINSKOG PODRUČJA
 - PRETEŽITO STAMBENE NAMJENE
 - MJEŠOVITA NAMJENA
 - JAVNA I DRUŠTVENA NAMJENA
 - SPORTSKO-REKREACIJSKA NAMJENA
 - POVRŠINE ZA RAZVOJ I UREĐENJE IZVAN NASELJA
 - GOSPODARSKA NAMJENA - PROIZVODNA
 - GOSPODARSKA NAMJENA - POSLOVNA
 - GOSPODARSKA NAMJENA - UGOSTITELJSKO TURISTIČKA
 - SPORTSKO-REKREACIJSKA NAMJENA
 - GROBLJE
 - HEUJODROM

- PODRUČJA S OGRANIČENJIMA U KORIŠTENJU
- ZAŠTITA PRIRODNE BAŠTINE - ZNAČAJNI PRIRODNI KRAJOLJAZ (izjedlik za zaštitu)
 - ZAŠTITA PRIRODNE BAŠTINE - ZNAČAJNI PRIRODNI KRAJOLJAZ (zaštita mjera PPU-oj)

- OBUHVAAT OBVEZNE IZRADNE PROSTORNIH PLANOVA
2. Urbanistički plan uređenja radne zone Kamanje
 3. Urbanistički plan uređenja ugostiteljsko-turističke zone Vrhovka
 4. Urbanistički plan uređenja ugostiteljsko-turističke zone Preseka Ozaljska
 5. Urbanistički plan uređenja grada Kamanje
 6. Urbanistički plan uređenja ugostiteljsko-turističke zone Jask
 7. Urbanistički plan uređenja ugostiteljsko-turističke zone Kamanje
 8. Urbanistički plan uređenja sportsko-rekreativne zone Kamanje
 9. Urbanistički plan uređenja ugostiteljsko-turističke zone Orškovo
 10. Urbanistički plan uređenja kupališta Petrijski kut
 11. Urbanistički plan uređenja "Euro-bike" Šabjaci



Županija: KARLOVAČKA		Općina: KAMANJE	
Naziv prostornog plana: PRILJEDLOG PLANA II. IZMJENA I DOPUNA			
PROSTORNOG PLANA UREĐENJA OPĆINE KAMANJE SA SMANJENIM SADRŽAJEM			
Naziv kartografskog prikaza: GRAĐEVINSKA PODRUČJA NASELJA			
Broj kartografskog prikaza: 4C.		Mjerilo kartografskog prikaza: 1 : 5 000	
Odluka o izradi plana: Glasnik Općine Kamanje 02/17		Odluka predstavničkog tijela o donošenju plana: Glasnik Općine Kamanje yy/19	
Javna rasprava (datum objave): 15. OŽUJKA 2019.		Javna rasprava održana: 25. OŽUJKA 2019. DO 08. TRAVNJA 2019.	
Pečat tijela odgovornog za provođenje javne rasprave: M.P.		Odgovorna osoba za provođenje javne rasprave: DAMIR MATELJAN, prof. Načelnik Općine	
Suglasnost na plan: Suglasnost/ KLASA URBROJ			
Pravna osoba koja je izradila plan: APE d.o.o. za arhitekturu, planiranje i ostale poslovne djelatnosti Ozaljka 61, 10000 Zagreb, tel. 01/309-7572, fax. 01/301-1417			
Pečat pravne osobe koja je izradila plan:		Odgovorna osoba: MIRELA ČORDAŠ, dipl.ing.arh.	
Odgovorni voditelj izrade nacrtia prijedloga plana: SANDRA JAKOPEC, dipl.ing.arh.			
Stručni tim u izradi plana: MIRELA ČORDAŠ, dipl.ing.arh. NIKŠA BOŽIĆ, dipl.ing.arh. VLATKA ŽUNEC, mag.ing.arch. MARIJANA ZLODRE, mag.ing.arch.		Stručni tim u izradi plana: IVANA PANCIROV, dipl.ing.arh. MATE ČURIĆ, dipl.ing.arh. JULIKA BJELOBABA, dipl.jar.	
Pečat predstavničkog tijela: M.P.		Predsjednik predstavničkog tijela: IVAN LUKUNIĆ, predsjednik Općinskog vijeća	
Istovjetnost ovog prostornog plana s izvornikom ovjerava: M.P.		Pečat nadležnog tijela: M.P.	

IZMJENE I DOPUNE PROSTORNOG PLANA UREĐENJA OPĆINE KAMANJE SA SMANJENIM SADRŽAJEM