






TUMAČ ZNAKOVA

-  DRŽAVNA GRANICA
-  GRANICA OPĆINE
-  GRANICA NASELJA

- postojeće planirano
-  SANACIJA NAPUŠTENOG EKSPLOATACIJSKOG POLJA - kamenolom

PODRUČJA PRIMJENE PLANSKIH MJERA ZAŠTITE

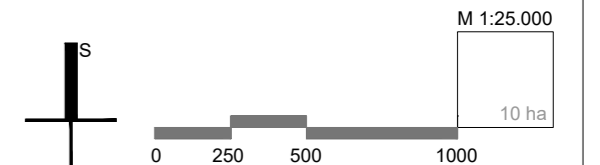
-  OBUHVAT OBAVEZNE IZRADE PROSTORNOG PLANA
- 2. Urbanistički plan uređenja radne zone Kamanje
- 3. Urbanistički plan uređenja ugostiteljsko-turističke zone Vrlovka
- 4. Urbanistički plan uređenja ugostiteljsko-turističke zone Preseka Ozaljska
- 5. Urbanistički plan uređenja groblja Kamanje
- 6. Urbanistički plan uređenja ugostiteljsko-turističke zone Jašik
- 7. Urbanistički plan uređenja ugostiteljsko-turističke zone Kamanje
- 8. Urbanistički plan uređenja sportsko-rekreacijske zone Kamanje
- 9. Urbanistički plan uređenja ugostiteljsko-turističke zone Orlikovo
- 10. Urbanistički plan uređenja kupališta Petrinjski kut
- 11. Urbanistički plan uređenja "Euro-bike" Šelibajki

3. UVJETI KORIŠTENJA I ZAŠTITE PROSTORA 3C. PODRUČJA PRIMJENE POSEBNIH MJERA UREĐENJA I ZAŠTITE

APE

II. IZMJENE I DOPUNE PROSTORNOG PLANA UREĐENJA OPĆINE KAMANJE SA SMANJENIM SADRŽAJEM

PRIJEDLOG PLANA ZA PONOVNU JAVNU RASPRAVU



Županija: KARLOVAČKA	Općina: KAMANJE
Naziv prostornog plana: II. IZMJENE I DOPUNE PROSTORNOG PLANA UREĐENJA OPĆINE KAMANJE SA SMANJENIM SADRŽAJEM	
Naziv kartografskog prikaza: PODRUČJA PRIMJENE POSEBNIH MJERA UREĐENJA I ZAŠTITE	
Broj kartografskog prikaza: 3C.	Mjerilo kartografskog prikaza: 1 : 25 000
Odluka o izradi plana: Glasnik Općine Kamanje 02/17	Odluka predstavničkog tijela o donošenju plana: Glasnik Općine Kamanje yy/19
Javna rasprava (datum objave): 15. ožujka 2019. Ponovna javna rasprava (datum objave): 26. travnja 2019.	Javna rasprava održana: od 25. ožujka 2019. do 08. travnja 2019. Ponovna javna rasprava održana: od 06. svibnja 2019. do 15. svibnja 2019.
Pečat tijela odgovornog za provođenje javne rasprave: M.P.	Odgovorna osoba za provođenje javne rasprave: DAMIR MATELJAN, prof. Načelnik Općine
Suglasnost na plan: Suglasnost/ KLASA URBROJ	
Pravna osoba koja je izradila plan: APE d.o.o. za arhitekturu, planiranje i ostale poslovne djelatnosti Ozaljska 61, 10000 Zagreb, tel. 01/309-7572, fax. 01/301-1417	
Pečat pravne osobe koja je izradila plan:	Odgovorna osoba: MIRELA ČORDAŠ, dipl.ing.arh.
Odgovorni voditelj izrade nacrtu prijedloga plana: SANDRA JAKOPEC, dipl.ing.arh.	
Stručni tim u izradi plana: MIRELA ČORDAŠ, dipl.ing.arh. NIKŠA BOŽIĆ, dipl.ing.arh. VLATKA ŽUNEC, mag.ing.arch. MARIJANA ZLODRE, mag.ing.arch.	
Predsjednik predstavničkog tijela: IVANA PANCIROV, dipl.ing.arh. MATE ČURIĆ, dipl.ing.grad. JULIKA BJELOBABA, dipl.jur.	
Pečat predstavničkog tijela: M.P.	Predsjednik Općinskog vijeća: IVAN LUKUNIĆ, predsjednik Općinskog vijeća
Istovjetnost ovog prostornog plana s izvornikom ovjerava: 	
Pečat nadležnog tijela: M.P.	