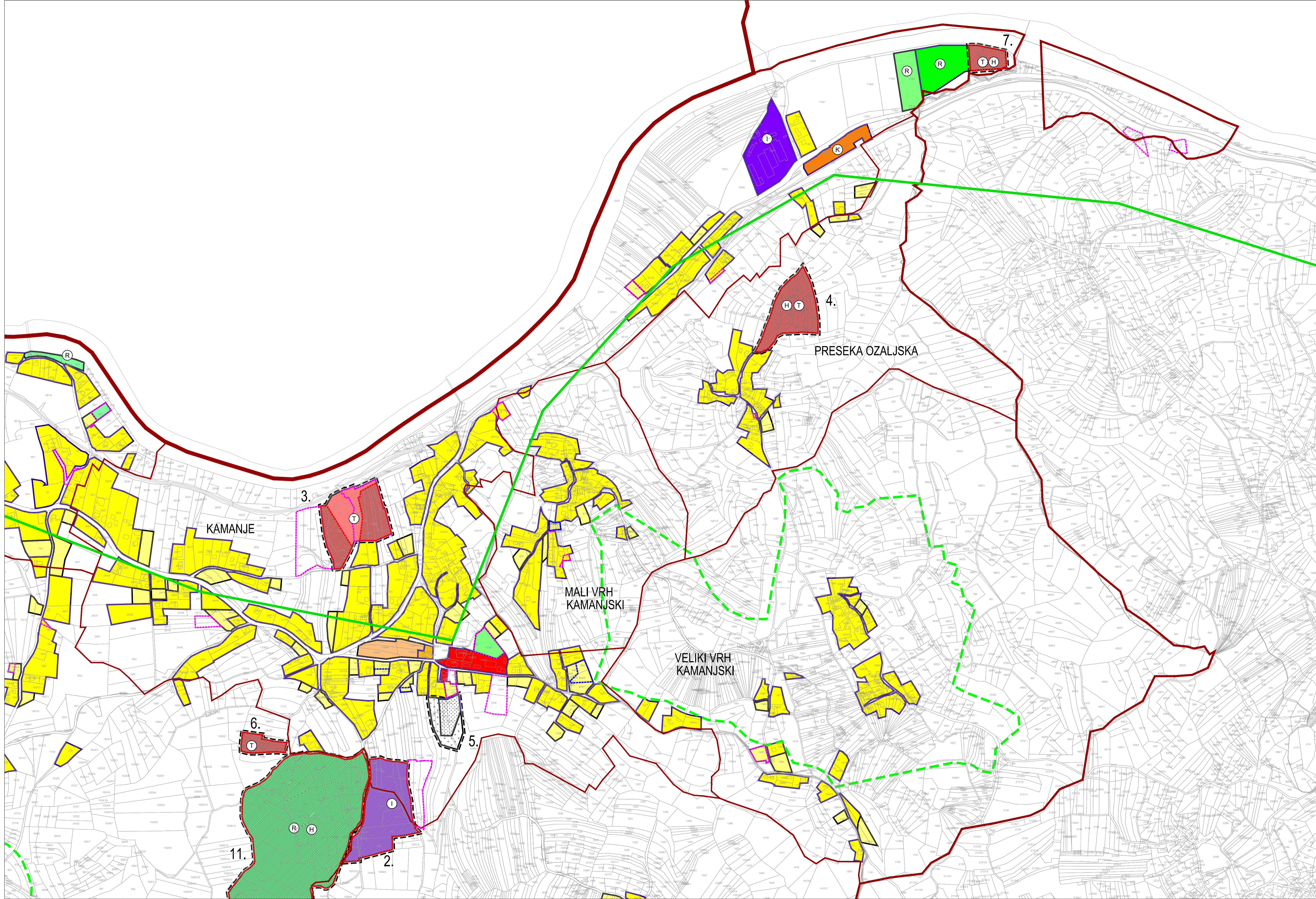


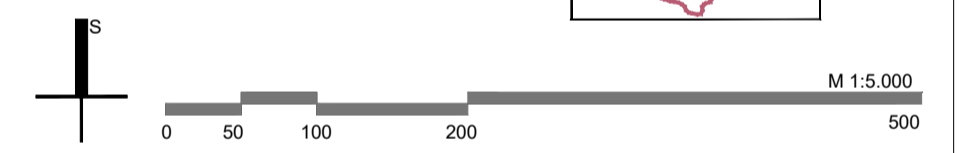
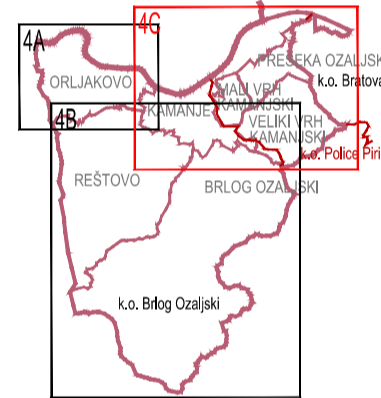
# 4. GRAĐEVINSKA PODRUČJA NASELJA

4C. k.o. Police Prišće i k.o. Bratovanci / Kamanje, Mali Vrh Kamanjski, Veliki Vrh Kamanjski, Preseka Ozaljska



## TUMAČ ZNAKOVA

- DRŽAVNA GRANICA
- GRANIČNA OPĆINE KAMANJE
- GRANIČNA NASELJA
- GRAĐEVINSKO PODRUČJE - NEIZGRADENO I NEUREĐENO
- GRAĐEVINSKO PODRUČJE - NEUREĐENO - DETALJNOST UPU-a
- PREDMET IZMJENA I DOPUNA javna rasprava / ponovna javna rasprava
- postojeći planirano: PROSTOR ZA RAZVOJ I UREĐENJE PROSTORA
- IZGRADEN I NEIZGRADENI DIO GRAĐEVINSKOG PODRUČJA
- PRETEŽITO STAMBENE NAMJENE
- MJEŠOVITA NAMJENA
- JAVNA I DRUŠTVENA NAMJENA
- SPORTSKO-REKREACIJSKA NAMJENA
- POVRŠINE ZA RAZVOJ I UREĐENJE EVAN NASELJA
- JAVNA I DRUŠTVENA NAMJENA
- GOSPODARSKA NAMJENA - PROIZVODNA
- GOSPODARSKA NAMJENA - POSLOVNA
- GOSPODARSKA NAMJENA - UGOSTITELJSKO TURISTIČKA
- SPORTSKO-REKREACIJSKA NAMJENA
- GROBLJE
- HELIODROM
- PODRUČJA S OGRANIČENJIMA U KORIŠTENJU
- ZAŠTITA PRIRODNE BAŠTINE - ZNAČAJNI PRIRODNI KRAJOLJAZ (prijedlog za zaštitu)
- ZAŠTITA PRIRODNE BAŠTINE - ZNAČAJNI PRIRODNI KRAJOLJAZ (zaštita mjera PPU-a)
- OBUHVAJ OBEZBEĐENJE IZRADE PROSTORNIH PLANOVA
- 2. Urbanistički plan uređenja radne zone Kamanje
- 3. Urbanistički plan uređenja ugostiteljsko-turističke zone Vrhovka
- 4. Urbanistički plan uređenja ugostiteljsko-turističke zone Preseka Ozaljska
- 5. Urbanistički plan uređenja grada Kamanje
- 6. Urbanistički plan uređenja ugostiteljsko-turističke zone Jašak
- 7. Urbanistički plan uređenja ugostiteljsko-turističke zone Kamanje
- 8. Urbanistički plan uređenja sportsko-rekreativne zone Kamanje
- 9. Urbanistički plan uređenja ugostiteljsko-turističke zone Oršakovo
- 10. Urbanistički plan uređenja kupališta Petrijski kut
- 11. Urbanistički plan uređenja "Euro-bike" Šabjaki



### PRILJEGLI PLAN ZA PONOVI JAVNU RASPRAVU

|   |   |
|---|---|
| Županija: <b>KARLOVAČKA</b>   | Općina: <b>KAMANJE</b>  |
| Naziv prostornog plana: <b>II. IZMJENE I DOPUNE PROSTORNOG PLANA UREĐENJA OPĆINE KAMANJE SA SMANJENIM SADRŽAJEM</b><br>Naziv kartografskog prikaza: <b>GRAĐEVINSKA PODRUČJA NASELJA</b> |   |
| Broj kartografskog prikaza: <b>4C.</b>  | Mjerilo kartografskog prikaza: <b>1 : 5 000</b>   |
| Odluka o izradi plana:<br>Glasnik Općine Kamanje 02/17  | Odluka predstavničkog tijela o donošenju plana:<br>Glasnik Općine Kamanje yy/19               |
| Javna rasprava (datum objave):<br>15. ožujka 2019.  | Javna rasprava održana:<br>od 25. ožujka 2019. do 08. travnja 2019.                           |
| Ponovna javna rasprava (datum objave):<br>26. travnja 2019.   | Ponovna javna rasprava održana:<br>od 06. svibnja 2019. do 15. svibnja 2019.                  |
| Pečat tijela odgovornog za provođenje javne rasprave:<br><br>M.P.   | Odgovorna osoba za provođenje javne rasprave:<br><br>DAMIR MATELJAN, prof.<br>Načelnik Općine |
| Suglasnost na plan:<br>Suglasnost: <b>KLASA URBROJ</b>  |   |
| Pravna osoba koja je izradila plan: <b>APE d.o.o. za arhitekturu, planiranje i ostale poslovne djelatnosti Ozaljka 61, 10000 Zagreb, tel. 01/309-7572, fax. 01/301-1417</b>             |   |
| Pečat pravne osobe koja je izradila plan:   | Odgovorna osoba:<br><br>MIRELA ČORDAŠ, dipl.ing.arh.  |
| Odgovorni voditelj izrade nacrtu prijedloga plana:  | SANDRA JAKOPEC, dipl.ing.arh.   |
| Stručni tim u izradi plana:<br>MIRELA ČORDAŠ, dipl.ing.arh.<br>NIKŠA BOŽIĆ, dipl.ing.arh.<br>VLATKA ŽUNEC, mag.ing.arch.<br>MARIJANA ZLODRE, mag.ing.arch.                              | IVANA PANČIROV, dipl.ing.arh.<br>MATE ČURIĆ, dipl.ing.arh.<br>JULIKA BJELOBABA, dipl.jur.     |
| Pečat predstavničkog tijela:<br><br>M.P.  | Predsjednik predstavničkog tijela:<br><br>IVAN LUKUNIĆ, predsjednik Općinskog vijeća          |
| Istovjetnost ovog prostornog plana s izvornikom ovrjava:  | Pečat nadležnog tijela:<br><br>M.P.   |

II. IZMJENE I DOPUNE PROSTORNOG PLANA UREĐENJA OPĆINE KAMANJE SA SMANJENIM SADRŽAJEM