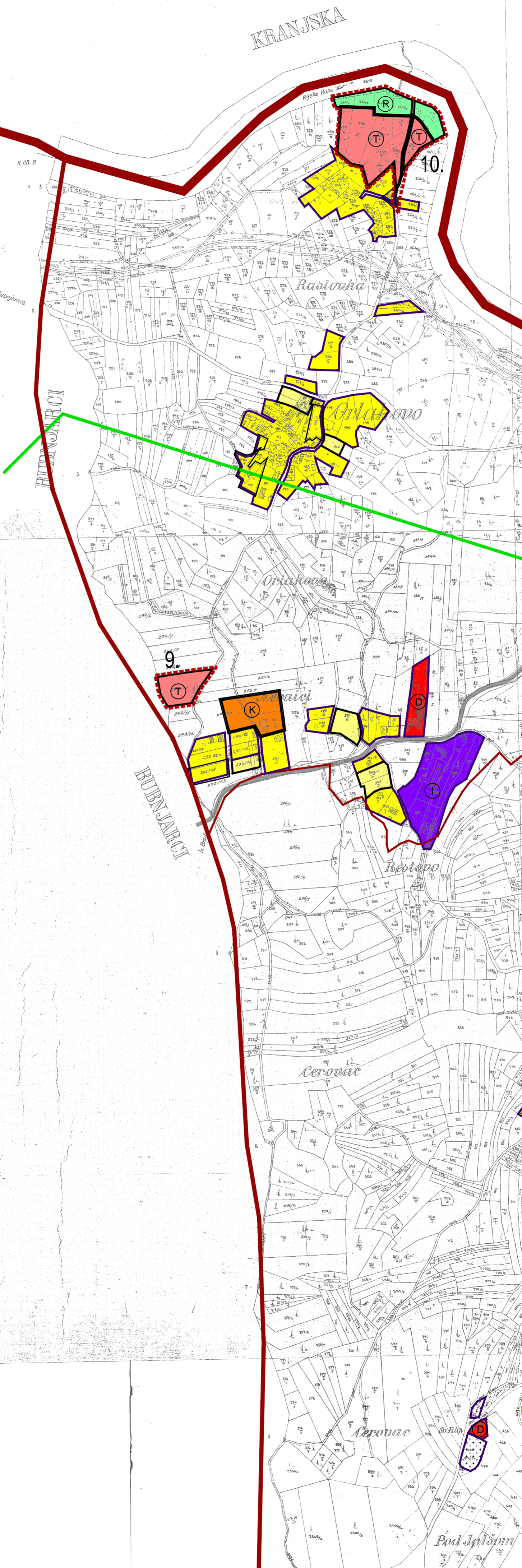
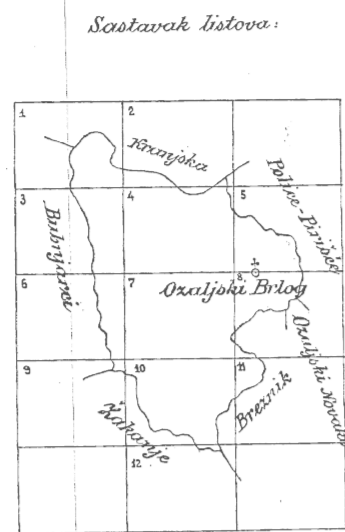


Snimka gruntnovne mape
općine
OZALJSKI BRLOG

županije Zagrebačke
po gruntnovno-mjerničkoj reambulaciji od godine 1880.
Raamjer: 1:2330.



4. GRAĐEVINSKA PODRUČJA NASELJA
4A. k.o. OZALJSKI BRLOG D.L. 1, 3 i 6


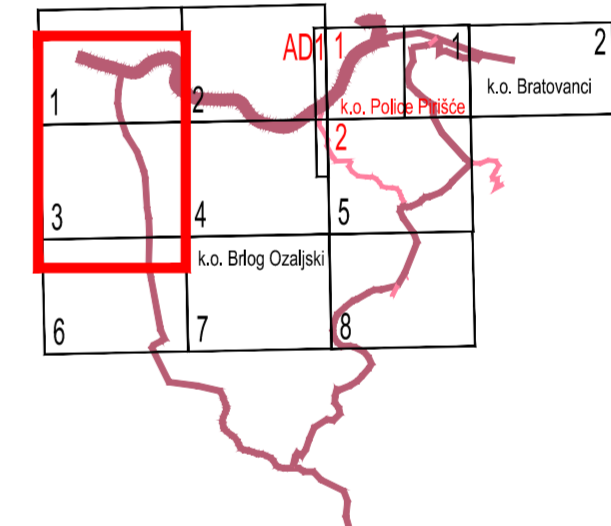
APE

TUMAČ ZNAKOVA

- DRŽAVNA GRANICA
- GRANICA OPĆINE KAMANJE
- GRANICA NASELJA
- PREDMET IZMJENA I DOPUNA

- postojeće planirano
- PROSTOR ZA RAZVOJ I UREĐENJE PROSTORA**
- IZGRAĐEN I NEIZGRAĐENI DIO GRAĐEVINSKOG PODRUČJA PRETEŽITO STAMBENE NAMJENE
 - MJEŠOVITA NAMJENA
 - JAVNA I DRUŠTVENA NAMJENA
 - GOSPODARSKA NAMJENA - PROIZVODNA
 - GOSPODARSKA NAMJENA - POSLOVNA
 - GOSPODARSKA NAMJENA - UGOSTITELJSKO TURISTIČKA
 - SPORTSKO-REKREACIJSKA NAMJENA
 - GROBLJE
- INFRASTRUKTURNI SUSTAVI**
- JAVNE CESTE (ŽUPANIJSKE, LOKALNE)

- PODRUČJA SA OGRANIČENJIMA U KORIŠTENJU**
- ZAŠTITA PRIRODNE BAŠTINE - ZNAČAJNI PRIRODNI KRAJOBRAZ /prijedlog za zaštitu/
 - ZAŠTITA PRIRODNE BAŠTINE - ZNAČAJNI PRIRODNI KRAJOBRAZ /zaštita mjerama PPUO-a/
 - OBUHVAT OBEZNE IZRADE PROSTORNIH PLANOVA
1. Urbanistički plan uređenja naselja Kamanje
 2. Urbanistički plan uređenja radne zone Kamanje
 3. Urbanistički plan uređenja ugostiteljsko-turističke zone Vrlova
 4. Urbanistički plan uređenja ugostiteljsko-turističke zone Preseka Ozaljska
 5. Detaljni plan uređenja groblja Kamanje
 6. Detaljni plan uređenja ugostiteljsko-turističke zone Jašik
 7. Detaljni plan uređenja ugostiteljsko-turističke zone Kamanje
 8. Detaljni plan uređenja sportsko-rekreativne zone Kamanje
 9. Detaljni plan uređenja ugostiteljsko-turističke zone Orjakovo
 10. Detaljni plan uređenja kupališta Petrinjski kut
 11. Detaljni plan uređenja "Euro-bike" Šelbajki



Županija: KARLOVAČKA	Općina: KAMANJE
Naziv prostornog plana: IZMJENE I DOPUNE PROSTORNOG PLANA UREĐENJA OPĆINE KAMANJE SA SMANJENIM SADRŽAJEM	
Naziv kartografskog prikaza: GRAĐEVINSKA PODRUČJA NASELJA	
Broj kartografskog prikaza: 4A.	Mjerilo kartografskog prikaza: 1 : 5 000
Odluka o izradi plana: Glasnik Općine Kamanje 05/10	Odluka predstavničkog tijela o donošenju plana: Glasnik Općine Kamanje 02/13
Javna rasprava (datum objave): 1. javna rasprava: 28. rujna 2012. Ponovna javna rasprava: 27. prosinca 2012.	Javna rasprava održana: 1. javna rasprava: 09.-23. listopada 2012. Ponovna javna rasprava: 08.-16. siječnja 2013.
Pečat tijela odgovornog za provođenje javne rasprave: M.P.	Odgovorna osoba za provođenje javne rasprave: DAMIR MATELJAN, prof.
Suglasnost na plan: Suglasnost Upravnog odjela za prostorno uređenje, građenje i zaštitu okoliša (po ovlaštenju Župana) KLASA: 350-02/13-02/2, URBROJ: 2133/1-07/01-13-05 od 11. travnja 2013.	
Pravna osoba koja je izradila plan: APE d.o.o. za arhitekturu, planiranje i ostale poslovne djelatnosti Ozaljska 61, 10000 Zagreb, tel. 01/309-7572, fax. 01/301-1417	
Pečat pravne osobe koja je izradila plan:	Odgovorna osoba: MIRELA ČORDAŠ, dipl.ing.arh.
Odgovorni voditelj izrade nacrtu prijedloga plana: SANDRA JAKOPEC, dipl.ing.arh.	
Stručni tim u izradi plana: MIRELA ČORDAŠ, dipl.ing.arh. NIKŠA BOŽIĆ, dipl.ing.arh. ESTERA GOBAC-TRINIĆ, dipl.ing.biol. IVANA PANCIROV, dipl.ing.arh.	
LOREDANA FRANKOVIĆ, dipl.ing.grad. JULIKA BJELOBABA, dipl.tur. IVAN ZUPANEC, prof.geog. (demografija)	
Pečat predstavničkog tijela: M.P.	Predsjednik predstavničkog tijela: IVAN LUKUNIĆ, predsjednik Općinskog vijeća
Istovjetnost ovog prostornog plana s izvornikom ovjerava:	Pečat nadležnog tijela: M.P.

IZMJENE I DOPUNE PROSTORNOG PLANA UREĐENJA OPĆINE KAMANJE SA SMANJENIM SADRŽAJEM